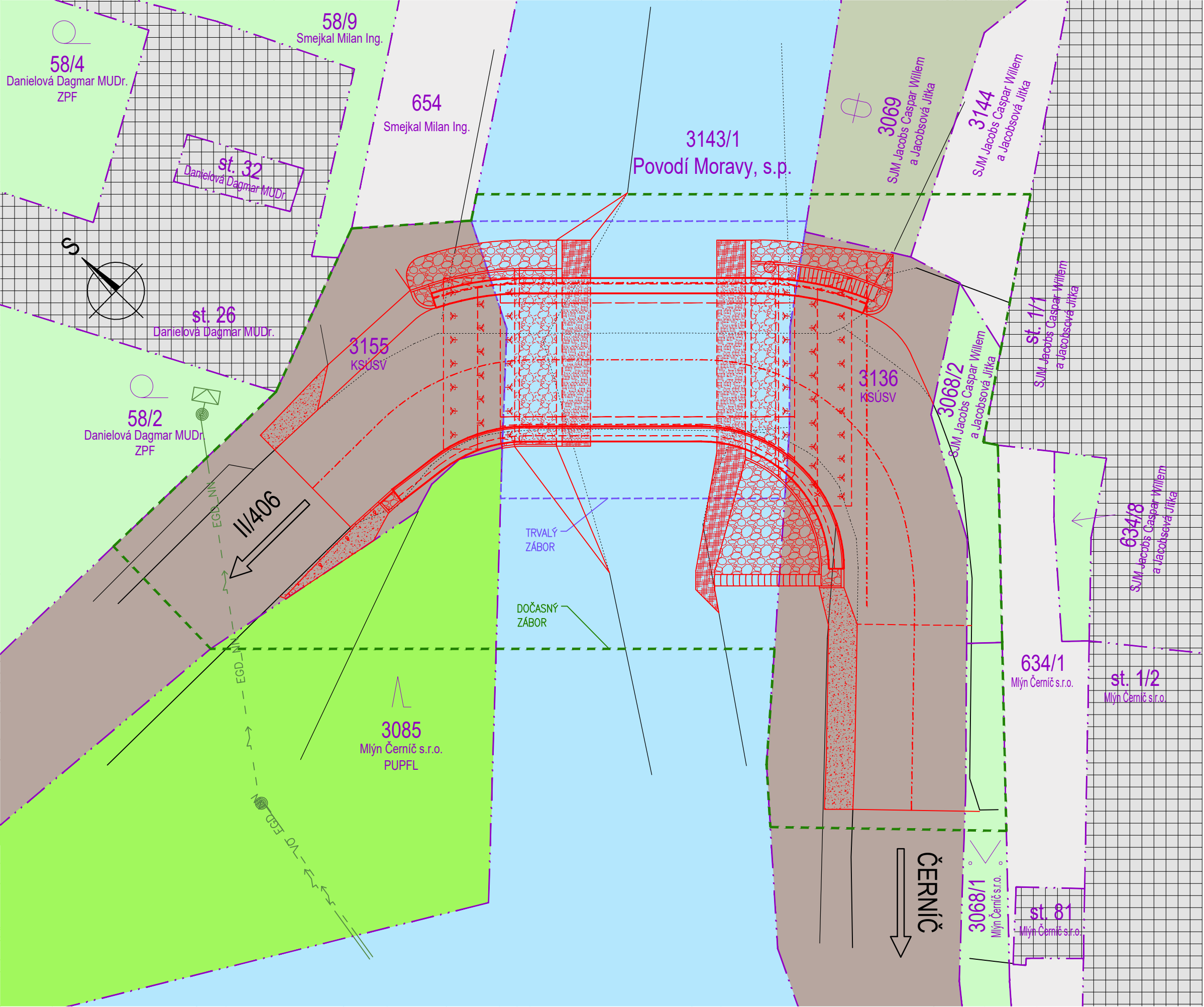


KATASTRÁLNÍ SITUAČNÍ VÝKRES 1:200



LEGENDA ČAR

- DOČASNÝ ZÁBOR
- DOČASNÝ ZÁBOR VEDENÝ PO HRANICI POZEMKŮ
- TRVALÝ ZÁBOR BEZ VÝKUPU
- TRVALÝ ZÁBOR BEZ VÝKUPU VEDENÝ PO HRANICI POZEMKU
- HRANICE POZEMKŮ KN
- STÁVAJÍCÍ HRANY, STÁVAJÍCÍ KONSTRUKCE
- NOVÉ KONSTRUKCE

LEGENDA OBJEKTŮ

- SO 001 – DEMOLICE MOSTU ev.č. 40622–1
- SO 201 – MOST ev.č. 40622–1






LEGENDA PLOCH

- OSTATNÍ PLOCHA
- ZPEVNĚNÉ PLOCHY LOMOVÝM KAMENEM DO BETONU
- VODNÍ PLOCHY
- ZAHRADA/ZELEŇ
- PUPFL
- SILNICE
- NEPLODNÁ PŮDA
- ZASTAVĚNÁ PLOCHA A NÁDVOŘÍ

LEGENDA INŽENÝRSKÝCH SÍTÍ

- EGD_NN
- EG.D NADZEMNÍ VEDENÍ NN
- VO
- OBC ČERNÍČ
- NADZEMNÍ VEDENÍ VO

C

SOUŘADNICOVÝ SYSTÉM : JTSK			VÝŠKOVÝ SYSTÉM : Bpv		
VEDOUCÍ PROJEKTANT	Ing. Martin ŘEHULKA		 PRIS PROJEKČNÍ KANCELÁŘ PRIS spol. s r. o. OSOVA 20, 625 00 BRNO		
ZODPOVĚDNÝ PROJEKTANT	Ing. Bronislav ŠUSTR				
VYPRACOVAL	Ing. Jakub ILČÍK				
KONTROLOVAL	Ing. Jiří ŠRUBAŘ				
KRAJ	Vysočina	INVESTOR	Krajská správa a údržba silnic Vysočiny, p.o.	DATUM	02/2025
III/40622 Černíč, most ev.č. 40622-1				FORMÁT	3 A4
				MĚŘÍTKO	1:200
				ÚČEL	PDPS
				ČÍS. ZAKÁZKY	22109
				ARCHIVNÍ ČÍS.	C.2_KSV.dwg
NÁZEV PŘÍLOHY				ČÍS. SOUPRAVY	PŘÍLOHA
KATASTRÁLNÍ SITUAČNÍ VÝKRES					C.2